



ТУРИСТСКО-КРАЕВЕДЧЕСКАЯ ТУРИАДА «ЗВЕЗДА КУБАНИ»

ДНЕВНИК КОМАНДЫ «МОСТЫ»

Туризм – спорт интеллектуалов!

К. С. Мержоев

03.07.2017 День первый

ГОСТЕПРИИМНЫЕ БЕРЕГА ПШЕХИ

В первый день все начиналось отлично, правда некоторые участники в связи со сборами рюкзаков немного не выспались, но в школьном автобусе, который мчал нас в село Черниговское Апшеронского района, нам представилась отличная возможность «вырубиться» на некоторое время.

Выезд к месту старта краевой туриады «Звезда Кубани» состоялся 3 июля, рано утром. Всю дорогу нас не оставляла дикая жара. Мы вместе очень быстро подружились с группой школьников из села Шедок. Настроение отличное, состояние бодрое. По дороге делаем лишь одну остановку, чтобы сбегать «позвонить» и «на футбол».

Около полудня мы приезжаем в Черниговское, без труда находим место сбора участников туриады. Здесь уже происходит небольшая суматоха, уже прибывшие участники из других районов суетятся с оформлением маршрутных документов и получением продуктов для похода. Наша команда незаметно присоединяется к этой суматохе, руководители нашей группы из Мостовского района Геннадий Сергеевич Итапин и Светлана Владимировна Полякова направляются к приемной комиссии Центра экскурсий и туризма Краснодарского края, чтобы сдать документы на участников, мы с ребятами отдыхаем на берегу реки Пшеха, обсуждаем наиболее подходящие места для рыбалки и купания.

Через двадцать минут мы с радостью узнаем, что наша группа допущена к участию в походе 2 категории сложности по 2 лучу. Его маршрут проходит через хутор Гуамка, хутор Мезмай, хребет Гуама, долину ручья Руфабго, поселок Каменноостровский, хребет Унакоз, поселок Веселый, долину реки Фарс, долину реки Губс и финиширует в станице Баракаевской Мостовского района.

Сразу после допуска нашей группы к категорийному походу мы легко находим место для лагеря, ставим палатки и организовываем перекус из котлет, куриных ножек, сала, копченого мяса, хлеба, колбасы и майонеза – всего того, что мы взяли с собой из дома. Мы устроились в тени больших тополей и ясеней, но даже они не спасали нас от палящего солнца и ужасной жары. Манящая прохладная вода реки Пшеха ждала нас, чтобы мы как можно скорее в ней окунулись. К реке наша группа отправилась сразу же после перекуса. В воде яркое полуденное солнце уже не казалось таким жарким, сразу же стало легче. Плескались мы около часа. Наши руководители находились рядом и тоже бродили и отдыхали в тени у воды.

Ближе к вечеру мы получаем продукты для предстоящего похода. В богатом и разнообразном рационе сухпайка, выделенного Центром туризма и экскурсий, макарон, гречка, рис, чай, сырокопченая колбаса, паштеты, тушенка и многое другое. На продукты для проведения туриады «Звезда Кубани» Министерством образования, науки и молодежной политики Краснодарского края были выделены средства, поэтому для нас, как участников краевого турпохода, в этом был огромный плюс. Мы не потратили на продукты практически ничего.

Сразу же на всех участников группы нам выдали и шевроны с символикой проводимой туриады. В конце, на финише маршрута, нас ожидали значок «Звезда Кубани» и справки о прохождении спортивного маршрута 2 категории сложности. Но это будет позже. А сейчас наша группа приступает к расфасовке полученных продуктов. Одним из нас поручили пересыпать крупы и сахар в пластиковые бутылки, другие пересчитывали консервы и тушенку, некоторые

подписывали стикеры и наклеивали их на небольшие крепкие пакеты. Мы распределяли все полученные продукты по завтракам, ужинам, обедам и перекусам на все дни похода. Каждому из нас досталось по два-три пакета, которые теперь мы добавим к общему весу наших рюкзаков.

Пока группа возится с расфасовкой продуктов, солнце выходит из-за ветвей деревьев и беспощадно светит прямо на нас. Многие истекают потом, хочется быстрее закончить с продуктами и снова отправиться на речку. Торжественное открытие туриады перенесено на 19:00. Мы мчим к реке купаться.

Торжественная линейка, посвященная открытию краевой туриады «Звезда Кубани», состоялась вовремя. Директор Центра туризма и экскурсий Краснодарского края Константин Сергеевич Мержоев дал всем участникам туриады полезные наставления, пожелал попутного ветра на маршруте и провел инструктаж по технике безопасности.



Кроме того, звучали песни туристов, а композицию «Как здорово, что все мы здесь сегодня собрались» подпевали все 309 человек, присутствующих на открытии.

Организаторы – ГБУ «Центр туризма и экскурсий» и Министерство образования, науки и молодежной политики Краснодарского края уже не впервой проводят это мероприятие, и в этом году было принято решение поднять марку: все пять маршрутов – второй категории сложности. Сказать прямо, не каждый смог попасть. Тем не менее, в двухнедельный поход по маршрутам «Звезды Кубани» отправились более 300 детей из 30 муниципальных образований. А ведут группы 40 опытных инструкторов.

Преодолевая трудности походной жизни, юные туристы проникнут в отдалённые уголки с уникальной природой, посетят места боевой славы. Кроме того, уже по сложившейся традиции «Звезда Кубани» помимо трёх пешеходных маршрутов включает водный и велосипедный лучи, что несомненно расширяет возможности и подтверждает: спортивный туризм на Кубани многогранен, и он развивается!

На ужин дежурные нашей группы приготовили вкуснейший красный борщ, который отведали и работники Псебайского отряда «Кубань-Спас» Вадим и Юрий, и старший инструктор 2 луча Луценко Юрий Васильевич.



За весь день ребята настолько вымотались, что практически сразу разошлись по палаткам, но уснуть сразу не получилось из-за той самой жары, которая за день раскалила все вокруг. Немного легче дышать стало только под утро.

04.07.2017 День второй

ЖАРКОЕ СОЛНЦЕ АПШЕРОНСКОЙ ПУСТЫНИ

В этот день дежурными были участники группы из Соленого, Дима, Паша и Таня. Подъем для них был объявлен в 5:30, для остальных в 6:30. На завтрак приготовили овсяную кашу со сгущенкой и бутерброды с колбасой и паштетом.

Выход группы на маршрут был назначен на 8:30, все участники нашей группы были готовы вовремя, поэтому оставалось время, чтобы сделать коллективную фотографию всех участников второго маршрута на фоне плаката «Центра туризма и экскурсий», который растянут на берегу реки Пшеха. Наш инструктор Юрий Васильевич своим бодрым голосом скоро собрал под растяжкой Калининский, Ленинградский, Курганнинский, Гулькевичский, Новопокровский, Кушевский, Мостовский районы и группу города Краснодара. Также на коллективную фотографию пригласили и Константина Сергеевича Мержоева. Он с удовольствием присоединился к нам, а затем еще раз провел общий инструктаж и пожелал нам удачи на тропе и легких рюкзаков.



Почти сразу участники отправились по дороге в хутор Армянский. Палящее утреннее солнце, раскаленный асфальт, постоянно поднимающаяся в гору дорога и тяжесть рюкзаков уже в первые полчаса заставили нас сильно вспотеть и устать. Группа движется организованной колонной, район за районом во главе с инструкторами и руководителями групп. А также наши земляки, спасатели Вадим и Юрий, обеспечивающих безопасность движения на маршруте.



На одном из пригорков сбоку дороги был объявлен подгоночный привал. На нем некоторые поправили рюкзаки, заменили элементы одежды на более легкие и нежаркие. Солнце палило уже с самого утра.

Как на тропе, так и во время привалов задорный голос Юрия Васильевича не умолкал. Из его уст постоянно слышались то подбадривающие фразы, то позитивные приколы.

После привала мы выдвинулись в сторону Гуамки. Слева от нас остался хутор Армянский. На одном из съездов с дороги посетили памятник отважным воинам казачьей кавалерийской дивизии из частей партизанского отряда Апшеронского района. Участники из села Шедок и нашей школы сделали фотографию у памятника. Позже группа выдвигается дальше, все также в направлении Гуамского ущелья. Оставалось идти еще очень долго. Дорога обещала быть тяжелой, так как солнце поднималось в зенит, на небе ни облачка.



Поднимающаяся в гору дорога сменяется с асфальтированной на грунтовую. Теперь мы идем вдоль линии электропередач по пересеченной лесной местности. Очень жарко. По ощущениям температура окружающей среды достигала 40 градусов по Цельсию. Запасы воды у многих давно иссякли, следующие родники по карте должны быть не скоро. Количество привалов увеличивалось, так как участники очень быстро устали под жарким солнцем, очень сильно мучала жажда. Но участники второго маршрута медленно и верно продвигаются вперед. Сдаваться никто не собирался, настрой – пройти путь до конца!


Около 16:00, когда дорога стала из подъема все чаще переходить в спуск, а в лесу стали попадаться весело журчащие холодные родники, показались крыши домов хутора Гуамка. Это означало, что маршрут на сегодня подходит к концу, оставалось найти подходящее место для лагеря и поставить палатки. Мы прошли некоторое расстояние по грунтовой дороге хутора, а затем повернули направо, двигаясь по узкоколейной железной дороге к прекрасно обустроенному отелю «Гуама». В нем, естественно, мы останавливаться не собирались, а обошли его вокруг к висячему мосту через реку Курджипис (от адыг. «грузинская река»). Там, на другом берегу, в тени густого леса, мы обустроили бивуак. Неподалеку остановились группы из других районов и инструкторский состав. Дежурные принялись за приготовление вермишелевого супа на ужин, остальные немедленно направились к реке, чтобы тщательно вымыться после тяжелого и жаркого ходового дня. Группа находится в начале Гуамского ущелья, по дну которого протекает река Курджипис, а по узкой прискальной тропе проходит железная дорога. В ущелье работает туристический тепловоз ТУ8-0427 с тремя пассажирскими вагонами ПВ40, а также дрезины. В настоящее время данный участок используется для перевозки туристов. Поезд набирает пассажиров и едет в сторону Мезмая. Доехав до остановки Урочище Монахово, он высаживает пассажиров и возвращается в пункт отправления. Пешее передвижение по данному маршруту запрещено — это опасно. Дальше пассажиры могут отправиться пешком в сторону Мезмая по недействующей узкоколейной ветке. В 2011 году в результате оползня был разрушен участок несколько сот метров в Гуамском ущелье, доехать до Мезмая теперь не представляется возможным. Завтрашний наш путь проходил как раз по Гуамскому ущелью в сторону Мезмая.

Около 9 часов разразилась сильная гроза, пошел дождь. Но он вскоре закончился, лишь немного намочив палатки и наделав грязи в лагере. Отбой был в 22:30, в течение 20 минут все спали.

05.07.2017 День третий

ЖЕЛЕЗНОДОРОЖНАЯ МАГИСТРАЛЬ ГУАМСКОГО УЩЕЛЬЯ

Выспались, готовы к длительному переходу. Несмотря на мокрый лес и палатки, настроение отличное. На завтрак дежурные порадовали нас молочным супом с бутербродами.




Мы немного опоздали с выходом, и через навесной мост вернулись обратно в отель «Гуама». Там объявлен общий сбор группы.



Позже мы направляемся по узкоколейной железной дороге в направлении хутора Мезмай. Дорога ведет по дну Гуамского ущелья, вдоль берега реки Курджипс. Изредка на пути встречаются

родники, после вчерашнего дождя местами поднимаются клубы тумана. Также взору попадаются живописнейшие водопады и обзорные площадки, с которых открываются захватывающие виды.



На одном из участков железная дорога пропадает вовсе из-за случившегося обвала камней. Его нужно обойти немного выше по зарослям высокой травы и густых веток. Но тропа хорошо прослеживается. После оползня группа снова выходит на железную дорогу, но эта часть из-за обвала уже не используется дрезинами. Мы движемся по ней.

Неожиданно для нас на берегу Курджипса, немного не доходя до Мезмая, появляется стена из камней метровой высоты, огораживающая участок площадью около 6 соток. Камни уложены друг на друга без цемента или глины.




С этого места открывается отличный вид на скалу, которая носит название Орлиная полочка.

Метрах в ста от каменной стены мы разбиваем лагерь. До хутора Мезмая мы не доходим километр. На нас сразу же нападает куча комаров, которые жаждут нашей крови. Группа просушивает палатки, приступает к приготовлению обеда. Дежурные готовят красный борщ из остатков домашней капусты и полученного позавчера томата. Обед моментально восстанавливает наши силы, поэтому мы совершаем радиальный поход через хутор Мезмай к водопадам Шестиметровка и Исиченко, которые расположены на реке Курджипс.

Ледяная вода вытекает из ущелья и впадает в реку Курджипс. От водопада веет приятной прохладой и бодрящей таинственностью.

После того, как группа возвращается в лагерь, участники приступают к водным процедурам. На противоположном берегу реки Курджипс незнакомая нам группа туристов разбила лагерь и тоже отдыхает.

На ужин дежурные готовят плов из риса и тушенки, а овощи для плова были куплены нами в магазине хутора Мезмая. Ужинаем вместе с инструкторами и спасателями, готовим на утро дрова, а затем отправляемся на творческий вечер, который организован инструкторами нашей группы на огромной поляне, сразу за лагерем Куцевского района. Несмотря на тучи мошек и комаров, вечер проходит великолепно! Каждый район представил свою малую Родину и исполнил композицию на свой вкус. Звучали задорные и грустные туристские песни, участники ставили постановочные инсценировки. Наш район исполнил композицию «Батарейка» группы Жуки. Душевная атмосфера положительно отразилась на нашем настроении. На этих позитивных нотах лагеря разошлись по палаткам.



06.07.2017 День четвертый

ВОДОПАДЫ! ВОДОПАДЫ! А Я МАЛЕНЬКИЙ ТАКОЙ!

Команда «Подъем!» прозвучала в 6:30. Мы встали, отнесли тарелки к костру и направились к реке умываться.

Сбор рюкзаков занял не очень много времени, а вот завтрак, который наша группа немного не рассчитала с количеством, пришлось готовить дважды. Сначала вермишелевый суп, а затем картофельное сублимированное пюре с тушенкой. Группа из Мостовского района совсем чуть-чуть вышла позже назначенного времени.



И снова узкоколейка, хутор Мезмай, но уже дальше пошла лесная тропа, которая проходит мимо станицы Темнолесской и хутора Русский. По ней мы приходим к водопаду Университетскому, расположенному на одном из притоков реки Мезмай. На нем мы устраиваем привал с перекусом, дежурные быстро нарезают сырокопченую колбасу, достают сухари и кетчуп.



После перекуса движемся по тропе вниз по течению реки Мезмай и снова встречаем водопад, но только уже под названием Чинарский. Расположен на одноименной реке Чинарка. Здесь тропа проходит прямо под падающей струей водопада. Его высота достигает почти 10 метров.



Сразу за ним тропа начинает резко подниматься в гору, а позже и вовсе переходит в отвесный подъем, оборудованный металлическим тросом как перилами. Здесь не обошлось без порядочной задержки группы. По тросу поднимались только по одному, сначала девушки, затем юноши. Некоторые подавали наверх рюкзаки.




Но через некоторое время все районы оказались на вершине хребта, откуда открывается прекрасная панорама на местность, где мы только что побывали и посетили два водопада. В этом месте устраиваем очередной привал после затяжного подъема. Слышатся подбадривающие возгласы нашего инструктора Юрия Николаевича, трудный подъем тут же забывается, группы полны хорошим настроением и позитивом.

Здесь же в честь 70-летия окончания второй мировой войны установлен памятный знак павшим партизанам. Наша группа готовит флаг Мостовского района и направляется к памятнику, чтобы сделать фотографию.



Далее совершаем небольшой переход в направлении хутора Русский. Дорога спускается вниз, идти легко. Проходим хутор примерно в 14:00, поднимаемся немного в гору с северной стороны от хутора и ставим лагерь в заброшенных садах Каменной Балки. Чуть дальше по дороге протекает чистый ручей с пригодной для питья водой.



Вскоре дежурные приготовили вкуснейшие макароны с тушенкой, а после обеда участники группы занялись каждый своими делами: кто-то спал, кто-то играл в карты, кто-то просто сидел у костра. Небольшая часть группы начала писать слова песни для предстоящего конкурса туристских каверов. Мы выбрали песню группы Грибы «Тает лед».

На позднем ужине группа отведывает пюре с тушенкой и разбредается по палаткам отдыхать.

07.07.2017 День пятый

ГРОЗА НЕЧАЯННО НАГРЯНЕТ

Сегодня подъем намечался в 6:30. Но уже в 6:20 громогласные позитивные возгласы Юрия Васильевича раздавались по лагерю: «Внимание! Никто не просыпается! Все спим! Можно поспать еще целых десять минут!» Естественно, все проснулись и стали выползать из палаток.

Дежурные приготовили на завтрак овсяную кашу и бутерброды с вареной сгущенкой. Нам предстоял серьезный переход протяженностью 20 километров. Большая часть его была без родников и рек. Ближайший родник ожидался лишь километров через десять, поэтому нужно было наполнить водой все пустые питьевые бутылки.

Сразу после ручья начался затяжной подъем на вершину хребта Пятигорские поляны. Примерно через час пути выяснилось, что GPS-навигатор ведет нас не совсем по правильной дороге, поэтому возникла необходимость подниматься круто в гору, цепляясь за ветки и корни растущих рядом деревьев. В итоге мы оказались на правильной дороге, сделали привал и выдвинулись дальше.



Чуть дальше нашему взору открылись живописные Пятигорские поляны, поражая разнотравьем из клевера, чабреца, ятрышника и мяты. Но путь по ним проходил под ярким летним солнцем, поэтому пришлось изрядно попотеть, чтобы как можно скорее преодолеть открытую местность и вернуться в тень деревьев. Общая протяженность полян около 4 километров. За разговорами и анекдотами группа не замечает, как проходит поляны.

На границе полян с лесом проходит также и граница Краснодарского края с Адыгеей. Здесь мы устраиваем перекус, а затем продолжаем двигаться дальше, но уже по хорошо прослеживаемой лесной тропе. Она спускается все время вниз. По дороге Светлана Владимировна со спасателями находят сваленные деревья с растущими на них чинариками.

Дорога потихоньку ведет нас к урочищу Березовое. Запасы воды на исходе. Ближайший родник находится именно в этом урочище, но, к сожалению, мы выясняем, что он сезонный, и именно в это время года



пересох, воды в нем нет. Дожидаемся отставших от группы и идем дальше по дороге, ведущей в поселок Каменноостский. По пути нас догоняет небольшой дождик, который то спускался сильнее, то переставал на время. Пришлось надеть дождевики. Минут через двадцать он перестал совсем.

Через час группа спускается к ручью Бачурина. Именно в нем мы пополняем запасы воды и снова дожидаемся отстающих. Теперь наш путь проходит по этому ручью вплоть до самого поселка. Многочисленные броды, но ручей неглубокий, в хорошей обуви можно дойти с сухими ногами.

В 15:00 мы приходим в урочище Турецкий базар, что в пятистах метрах от поселка Каменноостский. Группа из Мостовского района умело и быстро устанавливает палатки, разводит костер и набирает в котелки воду из ручья, который называется Мезмайским. И тут начинается самое интересное.

Откуда ни возьмись, над лагерем собираются черные грозовые тучи, спускается сильный ливень. Мы в темпе натягиваем тент над лагерем, прячемся под ним. Мезмайский ручей в течение десяти минут наполняется лесной грязью и глиной, его объем воды увеличивается в три раза. Вода ручья становится непригодной для питья и пищи.

Пережидая дождь под тентом и рьяно раздувая хопками костер, мы старались вскипятить имеющиеся два котелка: один на суп с горохом, другой для чая. Сырые дрова сопротивлялись, забивающий под тент дождь активно старался затушить огонь. Борьба тщательно работающих хопок и дождя за огонь не прекращалась. И тут мы заметили, что с неба стал падать не очень большой, размером с горошину, град. Он беспощадно хлестал по плечам и головам тех, кто не успел вовремя перебежать под тент. К счастью, град минут через двадцать прекратился, дождь тоже стал стихать. Костру уже ничего не мешало, огонь радостно подхватывал подбрасываемые в него дрова. Вот только в ручье по-прежнему проносился поток коричневого киселя из воды, глины и лесной грязи.

Позже, часа через два, прекратился и дождь. С веток обиженно падали капли оставшейся воды.

Было решено отправить несколько человек в поселок за питьевой водой. Как ни странно, в палатках осталось сухо, а промокшие вещи вскоре частично удалось просушить у костра. Возникла необходимость приготовить ужин. Дежурные готовят гречку с тушенкой.

После ужина группа моет посуду, а затем быстро засыпает под шум увеличенного потока Мезмайского ручья.

08.07.2017 День шестой

ПОЛУДНЕВКА НА ИВАН-КУПАЛА


Сегодня мы были дежурными, поэтому проснулись в 7:00. Из-за дефицита питьевой воды на завтрак мы лишь разогрели вчерашнюю кашу с тушенкой. Лес был сырой, но радовало то, что дождя сегодня не предвиделось. Пройти нам нужно было всего лишь через Каменномоостский к реке Мишоко и там остановиться на ночевку. В 9:00 Геннадий Сергеевич с инструктором Екатериной Викторовной отправились на поиски подходящей поляны для ночевки за поселком, а оставшаяся часть группы под руководством Юрия Васильевича сразу после завтрака выдвинулась в радиальный поход к водопадам на реке Руфабго.

После крутого и резкого склона по мокрым камням мы вышли на тропу, ведущую вдоль реки. Первый водопад, который мы встретили, назывался Девичья коса. На фоне его потока группа делает фотографию.



Далее нам пришлось разуться и переправиться на другую сторону реки. Хорошо просматриваемая и оборудованная тропа привела нас к следующему водопаду под названием Сердце Руфабго.

Посетили также водопад Шум, а дальше отправились по тропе через огромные гrotы в направлении ручья Мезмайского, у которого был развит наш лагерь. По дороге нам попался абсолютно чистый ручей, в котором мы в имеющуюся тару набрали пригодной для питья воды.



Когда группа вернулась из радиального похода в лагерь, выяснилось, что Геннадий Сергеевич и Екатерина Викторовна уже тоже прибыли из разведки и сообщили, что нашли классную поляну для ночевки неподалеку от реки Мишоко, в которой, кстати, вода тоже была абсолютно чистой.



Оставалось только собрать не досохшие вещи и выдвинуться в путь. Перед выходом было решено воспользоваться имеющимся запасом воды и вскипятить чай с лимоном. Около 12:00 группа выходит в направлении поселка Каменномоетского.



В этот день местные жители поселка устроили на центральной площади большой праздник – Иван Купала. На сцене выступали певцы и танцевальные группы, а в центре площади как раз к нашему приходу уже горело чучело.



Дальше маршрут проходил через поселок, а затем по грунтовой дороге поднимался вверх мимо заброшенного карьера, в котором десять лет назад производилась добыча известняка. На одной из полян, расстелившихся над поселком, местные жители отмечали свадьбу, фотографировались на фоне захватывающих панорам. Мы прошли еще немного и спустились к реке Мишоко, к тому месту, где было удобно разбить лагерь. Некоторые районы уже всюду сутились с установкой сырых палаток и оборудованием костра. Мы не стали отставать от остальных. В обустройстве бивуака участвовали абсолютно все: кто-то ставил палатки, кто-то разжигал костер и натягивал над ним тент, над инструкторскими палатками также натянули тент, кто-то растягивал веревку между деревьев для сушки сырых вещей. Прямо под лагерем, метрах в десяти от нас, журчал небольшой водопадик, под которым была образована отличная ямка для купания. Погода позволяла хорошенько вымыться и выстираться. Завтра намечалась дневка.



На обед дежурные приготовили макароны с тушенкой и заварили чай. В это время многие уже искупались и успели постирнуть грязные вещи.

До ужина участники группы расползлись по палаткам отдыхать. Некоторые продолжили писать слова песни-кавера, подготавливаясь к творческому вечеру.

После ужина из гречки с тушенкой мы расстелили удобно спальники и крепко уснули.

09.07.2017 День седьмой

ДНЕВКА: КАТАСТРОФА И ПАПАЙСКИЙ МАЛЬЧИК

Как гром среди ясного неба, в 7:00 на лагерь обрушился убедительный и громкий голос Юрия Васильевича. Он любезно сообщил:

- Ребята! Ни в коем случае не просыпаемся! Сегодня дневка! Спим до девяти часов!

Вопреки советам инструктора, как ни странно, многие проснулись, в палатках зашевелились сонные туристы, которые через некоторое время стали выходить. Лагерь проснулся рано.

В небе уже сияло утреннее солнце, не было ни облачка. День обещал быть приятно теплым. Прохладная водичка водопада манила просыпающихся скорее умыться.

На завтрак приготовили молочный суп.

До обеда лагерь не спеша занимался обычными делами. Стирка и просушка вещей, купание, игры в карты. Кто-то просто валялся в тени деревьев на каремате.



Ближе к обеду Геннадий Сергеевич и Светлана Владимировна с небольшой группой туристов отправились обратно в поселок, чтобы купить некоторые продукты. В одной из пирожковых мальчишки-повара приготовили нам обалденную шаурму. В местном продуктовом универмаге мы купили чай, макароны, гречку и хлеб.

Юрий Васильевич уже поджидал нас в лагере с приготовленным им лично пловом. Сразу после прихода из магазина весь лагерь приступил к обеду. Плов вышел отменным! Без добавки не обошлось.

После обеда желающие отправились к водопадам реки Мишоко. На скале у самого большого из водопадов мы обнаружили табличку со знаком адыгейских семей (тамга).

Проходя по водопадам, участники группы купаются в каждом из них.

В лагерь возвращаемся уже по другой тропе, где мы обнаруживаем еще одну каменную стену.



На сегодняшний вечер был запланирован творческий концерт, весь второй маршрут собирается на большой поляне вблизи лагеря из Новопокровского района. Но выясняется, что к конкурсу песен-каверов готов только Мостовский район, поэтому этот конкурс был отменен инструкторами, а вместо него хозяин поляны – Новопокровский район – организовал интересную и увлекательную игру «Катастрофа», которая длилась больше часа. Участники игры при определенных условиях, озвученных ведущим, быстро меняются хопками, лежащими на траве. Игра пришлась по вкусу абсолютно всем.



Группа возвращается в лагерь, ужинает гречкой с тушенкой и киселем, а затем до отбоя занимается своими делами.

Чуть позже за чаем у костра Юрий Васильевич собирает всю группу, чтобы поведать невероятную историю о папайском мальчике. Она пришлась как нельзя кстати, так как неподалеку раздавался вой шакалов. В абсолютной вечерней тишине под блики костра история звучала интригующе, пугающе и завораживающе.

После посиделок у костра группа отправляется спать, так как на следующий день запланирован тяжелый переход. Уснули быстро.

10.07.2017 День восьмой

ГЕНЕРАЛЫ ИЗВЕСТНЯКОВЫХ КАРЬЕРОВ

Будоражающий голос Юрия Васильевича разбудил лагерь в 5:30. Мы проснулись, умылись и принялись собирать рюкзаки и палатки. Овсяная каша на завтрак была готова уже в 6:00. После еды мы проверили лагерь на наличие мусора и уже в 7:15 выдвинулись в путь. Сразу после брода через реку Мишоко мы обнаружили старый детский трехколесный велосипед, стоящий под деревом. Кто-то из группы отметил, что это однозначно велик папайского мальчика.

Поначалу дорога проходила по грязной конной тропе. Здесь местные предприимчивые жители из поселка Каменномоетского устраивают платные прогулки на лошадях для туристов. Но вскоре мы вышли на Решеткину поляну, где обнаружили оборудованную канатную дорогу, ведущую вниз к реке Белой. Вдалеке виднелась станица Даховская. С высоты птичьего полета она казалась очень маленькой.

Оставляем рюкзаки и делаем привал у канатной дороги. Группа спускается немного ниже к обзорной площадке. Там фотографируемся.



Далее продолжаем двигаться по Решеткиной поляне. Но вскоре тропа заводит нас в лес, где в тени деревьев группа с облегчением вздыхает. Справа от нас остается веревочный парк «Тетис». К нему мы не ходим, а идем дальше. Дорога незаметно ведет нас в гору, а скоро и вовсе приводит к скале Чертов Палец. Именно отсюда открывается обворожительный вид на Кавказский хребет, многочисленные пики которого расположились далеко на горизонте. Ясная погода позволила нам рассмотреть знакомые нам вершины, среди которых была гора Большой Тхач.

На сам Чертов Палец пропустили не всех туристов, а только тех, кто был с фотоаппаратами – Диму и Пашу. Они, подстрахованные инструкторами, сделали несколько захватывающих фотографий со скалы. Сегодня наша группа в очередной раз набрала максимальную за весь поход высоту – 1200 метров над уровнем моря.

Далее группа движется по вершине хребта в направлении урочища Унакоз. Сначала мы слегка поднимаемся в гору, потом незаметно «падаем». Так продолжалось некоторое время, пока мы не прошли урочище Унакоз и не подошли к карьере вблизи хутора Веселого. Дорога из грязной лесной резко превратилась в твердую, просыпанную местным каменным грунтом, состоящим преимущественно из известняковых пород. Идти на спуске к хутору Веселому было не сложно. У одного из карьеров организовываем перекус из бутербродов с колбасой и паштетом.



По дороге нас несколько раз обгоняют грузовые автомобили, добросовестно трудящихся на карьере и перевозящих добытые горные породы на переработку.

После пыльной дороги делаем несколько привалов в тени деревьев у хутора Веселого, а затем, обойдя его с южной стороны, движемся в направлении второго карьера, расположенного у поляны Водопад. Дорога проходит по лесу. С карьера несутся клубы пыли, которые затрудняют дыхание при ходьбе. Отчетливо слышен звук работающей техники.

Непосредственно на поляну Водопад мы выходим около 14:00. Делаем очередной привал, а затем выползаем на грунтовую дорогу, которая ведет к третьему карьере. Но к нему группа не подходит, а снова уходит по тропе в лес, в направлении реки Фарс и впадающего в него ручья Толмач. До места ночевки остается 2 километра. Мы проходим их незаметно и выходим на поляну Баранов Бугор. Здесь мы ночуем.

Дежурные сразу приступили к приготовлению макарон с тушенкой на ужин. Некоторые отправились на Фарс купаться после пыльного и жаркого ходового дня.

Немного позже, когда стемнело, приготовили второй ужин, состоящий из вкуснейшего супа с рисом.

И только теперь, отведав горячего жидкого супа, можно разбрестись по палаткам и уснуть. В общей сложности группа преодолела за сегодняшний день 21 километр.

11.07.2017. День девятый

ОТ ГУБСОВЫХ ИСТОКОВ

В 7:30, когда дежурные уже хлопотали над завтраком, из палатки нашего инструктора послышался голос Юрия Васильевича: «Не хочу вставать! А давайте сегодня объявим День лентяя!». Но все же группа потихоньку вставала, принимала водные процедуры.

Сегодня на завтрак был приготовлен суп из вермишели с тушенкой.

На сегодня запланирован переход в долину реки Губс. Это очень затяжной маршрут. В 9:00 группа уже двигалась в гору по грязной лесной дороге. Местами труднопроходимые глубокие колеи приходилось обходить по лесу.

На отметке 41-го километра, где дорога проходит затяжным поворотом, группа делает первый привал. Дальше движение проходит местами по труднопроходимой грязной дороге, местами прямо по лесу. Периодически мы резко падаем в балки, а затем форсируем наверх, снова набирая высоту.

И вот мы в урочище Гавришева. Поляна, на которой мы приваливаем, благоухает разнотравьем и цветами.

Немного в стороне, у кромки леса, установлена пасека. Отсюда желающие отправляются в радиальный выход мимо пасеки к кромке леса, чтобы посетить небольшую пещеру, но, к сожалению, вход в нее оказался завален, поэтому пришлось сразу вернуться.




Пройдя небольшое расстояние по поляне, наша группа туристов снова входит в лесистую местность и продолжает движение по балкам и оврагам, пока не доходит до истоков реки Губс. Снова останавливаемся на привал с перекусом.

Движение группы дальше проходит в восточном направлении прямо по руслу реки Губс. Туристы невольно разделяются на две подгруппы, одна из которых движется по реке, нарочно намочив ноги, другая, сохраняя их сухими, шла по берегу, пробираясь сквозь заросли мелкого кустарника и валежника.

Вскоре группы соединяются. Проходим урочище Школьное, а затем выходим на грунтовую дорогу, которая также идет вдоль русла реки и в конце концов приводит к слиянию Губса с рекой Псеубек (адыг. «вода», «феодалный термин»). Здесь и дороги расположены развилкой. Одна из них ведет от слияния прямо в станицу Баракевскую, а другая против течения Псеубека уводит

снова в гору в южном направлении. И хотя наша финишная точка расположена в станице Баракаевской (в 9 километрах от нашего лагеря), завтра мы должны уйти именно вдоль Псеубека на юг. Причина – километраж и не пройденные контрольные точки маршрута.



А пока занимаемся обустройством бивуака и приготовлением макарон с тушенкой.

Вечером весь второй маршрут собирается у костра краснодарской группы и в романтической обстановке, под звездным небом поет песни под гитару. В репертуаре звучали «Изгиб гитары желтой», «Звезда по имени солнце», «Батарейка», «Кукушка», «Только мы с конем» и многие другие композиции. Не обошлось и без устрашающих историй Юрия Васильевича о кровожадной волчице, которая беспощадно наносила урон местному баракаевскому фермеру. Затем последовала легенда о Пшадской девушке.

После посиделок у костра ребята из нашего района попили горячего чая и разошлись по палаткам отдыхать.

12.07.2017 День десятый

ИДЕМ ДОРОГОЙ ДЛИННОЙ, МЫ К ФИНИШУ ИДЕМ

Сегодня утром дежурными были мы, соленовские участники группы. Проснулись в 6:30 и после утренних процедур приступили к приготовлению молочного супа на завтрак.



После совместного чаепития все собрали вещи и с небольшим опозданием вышли на тропу.



Сегодня нам предстояло пройти немногим больше 20 километров, обогнув петлю южнее Баракаевской и выйти с противоположной стороны станицы.

Поначалу мы шли по дороге, круто поднимаясь в гору, а затем сошли на лесную тропу, перешли реку Псеубек и стали форсировать гору Круглую. Правда, на ее вершину подниматься не стали, а траверсом продолжили движение по ее склону. Периодически на нашем пути попадались кристально чистые горные родники. В них мы пополняли запасы воды, выливая теплую и набирая холодную.

За горой Круглая группа стала постепенно спускаться в долину реки Кизинчи. По пути делаем привал, оставляем рюкзаки и совершаем вылазку на Губские балконы. Затем доходим до огромной поляны, очень удобной для лагеря, но здесь мы организовываем перекус, а затем отправляемся в радиальный выход к пещере Зубащенко.



Она известна своими размерами и популяцией летучих мышей, занесенных в Красную книгу.

У пещеры мы фотографируемся, а затем очень осторожно, не совершая резких и громких звуков, движемся к ее противоположному выходу. Над головой чувствуется порхание все-таки испуганных летучих мышей, изредка слышится их встревоженный писк. Кажется, еще чуть-чуть, и они заденут своими крыльями наши головы. Но этого не случилось.



Возвращаемся также осторожно назад, выходим из пещеры и движемся на нашу поляну.

Отсюда мы проходим 2 километра вдоль русла реки Кизинчи до Кислой поляны, а затем по заметной дороге взбираемся на ее вершину, где обнаруживаем другую известную для этой

местности достопримечательность – остовы древних дольменов. Здесь мы делаем очередной привал и фотографируемся снова.



На нашем пути к станции Баракаевской осталось единственное серьезное препятствие – форсирование горы Шахан. Нам пришлось сначала подниматься круто в гору, в последний раз порядочно набирая высоту около 1100 метров над уровнем моря. Затем резкое падение в северном направлении вблизи станции Баракаевской.

На вершине горы Шахан мы делаем привал, а затем начинаем спускаться вниз. Проходим Липовую поляну, спускаемся к Серебряному источнику, где обязательно пополняем запасы питьевой воды, которая отличается своим слащавым вкусом.

Через 20 минут мы спускаемся от источника на огромные поляны с редко растущими на ней деревьями. Поляны называются Монашкиными. Здесь второй маршрут останавливается, чтобы разбивать лагерь. До конца нашего маршрута остается всего-ничего, каких-то 5 километров. Сегодня мы преодолели переход более двадцати километров, а общая протяженность маршрута приближалась к 130 километрам.

Геннадий Сергеевич и Юрий Васильевич спускаются в магазин Баракаевской за хлебом. Готовим гречку с тушенкой. А после сытного ужина расходимся по палаткам отдыхать после длительного и насыщенного дня.

13.07.2017 День одиннадцатый

ДЕВИЧЬИ КОСЫ И ПОДЗЕМНОЕ ОЗЕРО

Утром просыпаемся оттого, что в палатке ужасно жарко. Солнце ярко освещает поляну, где мы стоим. Поэтому в 6:30 большая часть группы уже выскочила из палаток.

Завтракаем молочной кашей и отправляемся в радиальный поход в Монашкино ущелье. Оно славится своими легендарными водопадами и историями о древнем монахе, жившем здесь в далекие времена. Вся экскурсия сопровождалась интереснейшими комментариями и рассказами нашего инструктора Юрия Васильевича. Постепенно по ущелью проходим родники с живой и мертвой водой, Грот Титанов, а затем попадаем к водопаду Девичьи Косы (другое название водопада – Фата Невесты).





Следующим пунктом нашего радиального похода становится Поземное Озеро. К нему мы попадаем минут через двадцать ходьбы.

Само озеро спряталось в небольшой прохладной пещере, расположенной под корнями огромных дубов. Вход в пещеру также еле заметен, но становится значительно шире немного глубже. Вода в Поземном Озере кристально чистая и очень холодная даже в жаркие летние дни. При желании в озере можно искупаться. Мы не стали.

Возвращаемся в лагерь и собираем рюкзаки для выхода к станице Баракаевской. Выходим около полудня. Сам путь к станице занимает у нас час.

На юго-восточной части станицы имеется потрясающая поляна, на которой растут ивы. Здесь периодически проходят соревнования по туризму муниципального и краевого уровня.



Именно здесь мы разбиваем свой последний в этом походе лагерь. Нам остается только одна ночевка.

До вечера группа купается в речке, занимается своими делами, загорает на карематах, большая часть собирается в лагере Гулькевичского района, чтобы поиграть в игру «Киллер». Когда спадает жара, приступаем к приготовлению гречки с тушенкой на ужин. А затем мы стали пришивать шевроны с символикой туриады «Звезда Кубани» к нашим парадным футболкам. Завтра уже торжественное закрытие в парке станицы Баракаевской. Мы готовимся к нему. Позже отправляемся спать.

14.07.2017 День двенадцатый

А ВСЕ КОНЧАЕТСЯ, КОНЧАЕТСЯ, КОНЧАЕТСЯ


Утром мы не спешили вставать, так как автобус, который приедет за нами и отвезет в центр Баракаевской, подъедет только к девяти. Оставалось много времени на сборы, тем более, рюкзаки теперь наполнялись лишь грязными вещами и средствами личной гигиены. Продукты практически все закончились.



Готовы к выезду мы были уже в 8:30. Взяли рюкзаки, вышли навстречу автобусу на поляну, там обосновались в тени небольшого деревца. Солнце уже весело светило, нагревая все вокруг. День обещал быть жарким.

Автобус подъехал вовремя. Мы загрузили рюкзаки и поехали к центру станицы.

Там уже все было готово к нашему приезду, нас встречали с торжеством и почестью. В парке уже поджидал корреспондент газеты «Предгорье», а как только мы вышли из автобуса, попросил нас поделиться впечатлениями и рассказать о походе. Мы не стали сопротивляться и смогли рассказать очень многое, так как впечатлений была куча! Позже на вопросы попросили ответить и руководителей Геннадия Сергеевича со Светланой Владимировной.



Торжественная линейка, посвященная закрытию краевой туриады «Звезда Кубани», началась в 10:00. Ведущие приветствовали всех участников, а затем предоставили слово Юрию Васильевичу Луценко, старшему инструктору нашего луча. Он произвел награждение участников похода значками туриады и справками о прохождении маршрута 2 категории сложности.



Учащиеся МБОУ ООШ №25 станицы Баракаевской исполнили для всех присутствующих несколько замечательных песен. Торжественная часть завершилась возложением цветов к памятнику погибшим воинам.



Настроение отличное, правда, немного грустно. Оттого, что все подошло к концу.



Группы из разных районов настолько сдружились за время похода, что при расставании и объятиях у некоторых на глазах наворачивались слезы.



И вот уже команда участников туриады из Мостовского района в составе учеников школы села Шедок и школы села Соленого мчит в направлении дома. Ехать оставалось каких-то 60 километров.



Текст и фотографии Д. Лавлинского, Г. С. Итапина

